

MAPA
DO CELÓW PROJEKTOWYCH
skala 1:500

opracowano na podstawie mapy wektorowej w skali 1:500
5.153.31.09.4.1, 5.153.31.09.4.3, 5.153.31.14.2.1

Województwo: dolnośląskie
Powiat: lubiński
Jedn. ewid.: 021102_2, Lubin (obszar wiejski)
Obręb: 0023, Raszowa
Działka: 55

PODGIK.6640.1.424.2024

Mapa aktualna na dzień: 16.04.2024 r.
Poziom odniesienia: PL-EVRF2007-NH
Układ „2000”

Zakres opracowania

Nie wyklucza się istnienia w terenie innych niż wykazane na niniejszej mapie urządzeń podziemnych, które nie były zgłoszone do inwentaryzacji lub o których brak jest informacji w instytucjach branżowych.
Przedstawione na niniejszej mapie granice wkreślono na podstawie danych ewidencyjnych gruntów.
Mapa została wykonana bez ustalenia obciążeń służebnościami gruntowymi.
ZUD: brak projektowanych sieci w zakresie opracowania MDCP




Wykonawca: Przedsiębiorstwo Usług Geodezyjnych i Kartograficznych
"KB-GEO" Krzysztof Baniewski
Mapę opracował geodeta inż. Krzysztof Baniewski
Kierownik prac: Edward Ozga nr uprawnień 760

LEGENDA MPZP
(Uchwała Nr XXX/183/2016 Rady Gminy Lubin z dnia 30.03.2016 r.)
MN- tereny zabudowy mieszkaniowej jednorodzinnej.
MN/U- tereny zabudowy mieszkaniowo-usługowej.
KDZ- tereny dróg publicznych klasy Z.
KDW- tereny dróg wewnętrznych.
WS- tereny wód powierzchniowych

Praca geodezyjna zgłoszona pod numerem PODGIK.6640.1.424.2024 w PODGIK w Lublinie, uzyskała pozytywny wynik weryfikacji w dniu 19.04.2024 r., protokół numer PODGIK.6640.1.424.2023_22210
Wykonawca: PUGIK "KB-GEO" Krzysztof Baniewski
Kierownik prac: Edward Ozga nr uprawnień 760
Jestem świadomy odpowiedzialności karnej za złożenie fałszywego oświadczenia.

Z up. ZARZĄDU POWIATU
Magdalena Piotko
Dyrektor Departamentu
Infrastruktury, Transportu i Rozwoju

Uwaga: Odcinek S1 - S2 ze względu na zbliżenie do ogrodzenia posesji wykonać przewiertem lub przeciskiem.

LEGENDA	
	projektowana sieć kanalizacji sanitarnej PVC
	istniejąca studnia rewizyjna Ø1200 betonowa
	projektowana studnia rewizyjna Ø1200 bet. połączeniowa z dennicą przystosowaną do podłączenia 2 przyłączy

Objekt:	Rozbudowa sieci kanalizacji sanitarnej	
Adres obiektu:	działki nr 175, 55 obręb 0023 Raszowa jedn.ewid. 021102_2 Lubin (obszar wiejski)	10.05.2024r.
Tytuł rysunku:	Projekt zagospodarowania terenu	Skala 1:500
Projektant:	mgr inż. Leon Jatkiewicz upr. do proj. nr 60801/OUW	RYS Nr:
Sprawdzający:	mgr inż. Krzysztof Werbowy upr. do proj. nr 57/DOŚ/05	
Asystent projektanta:	mgr inż. Marek Woźniak	

Potwierdzam zgodność kopii mapy z oryginałem mapy do celów projektowych